

La Nuit Internationale de la Géographie 2019

(NIG_2019)

Pour cette troisième édition de la NIG, et deuxième édition pour CartOng, elle regroupe 16 mapathons autour du monde. Au Bénin, elle est organisée par Carto-Tourisme et OSM Bénin en partenariat avec le Département de Géographie et Aménagement du Territoire (DGAT), l'Institut de Géographie de l'Aménagement du Territoire et de l'Environnement (IGATE) et le Laboratoire de Cartographie (LaCarto) de l'Universitaire d'Abomey-Calavi.

Pour la première édition, les discussions ont porté sur le thème «**La contribution de OpenStreetMap et de Carto-Tourisme pour le développement de la cartographie et de la géographie**».

La Nuit de la Géographie 2019 s'est déroulée a connu quatre grands moments :

- La cérémonie d'ouverture ;
- la présentation de Carto-tourisme et OpenStreetMap Bénin ;
- l'installation du logiciel et le mapathon sur la ville historique de Ouidah et de Kétou ;
- La cérémonie de clôture.

1- Cérémonie d'ouverture

Après avoir souhaité la bienvenue aux différents enseignants et participants, Monsieur Guillaume L. AFOUTOU, membre du Comité d'organisation a ensuite expliqué l'origine de la NIG et les objectifs de ce mapathon. Enfin, il a encouragé les nouveaux participants à porter plus d'intérêt pour la cartographie numérique.

A la suite des mots de bienvenue du Comité d'organisation, les différents Enseignants présents notamment le Directeur du Laboratoire de Cartographie (LaCarto), le Dr Ismaïla TOKO IMOROU et le représentant des Enseignants le Dr Ibouraima YABI, prirent tour à tour la parole pour louer l'initiative, faire l'historique de la NIG et pour exhorter les participants à porter haut le flambeau de la Géographie.

La cérémonie d'ouverture a été présidée par le Chef du Département de Géographie et de l'Aménagement du Territoire, le Dr Moussa GIBIGAYE qui a procédé au lancement officiel de la NIG 2019.

Etaient aussi présents à cette cérémonie d'ouverture, le Chef du Département de Géomatique de l'Institut de Géographie de l'Aménagement du Territoire et de l'Environnement (IGATE) le Dr Vincent OREKAN et son adjoint le Dr Mama DJAOUGA, le Chef-Adjoint du

Département de Géographie le Dr Toussaint VIGNINO, et les enseignants Dr Ousséni AROUNA et Dr Cyr Gervais ETENE.



Photos d'allocution du Chef département et les directeurs des laboratoires et enseignants

La photo de famille ci-dessous a mis fin à cette cérémonie d'ouverture



Photos de famille

2- Présentation générique de OpenStreetMap et du projet Carto-Tourisme

2-1 Présentation de OpenStreetMap (OSM)

Par la suite OpenStreetMap Benin est une organisation à but non lucratif qui a pour objectif la cartographie libre du Bénin et du monde présentée par son secrétaire général Saliou ABDOU.



Photos de présentation de OpenStreetMap

2-2 Présentation de Carto-Tourisme

Le projet Carto-Tourisme est une plateforme libre qui a pour objectif la promotion des sites et établissements touristiques du Bénin et en Afrique Francophone à travers la cartographie libre présentée par son coordonnateur Frédéric Adémola ABIODOUN.



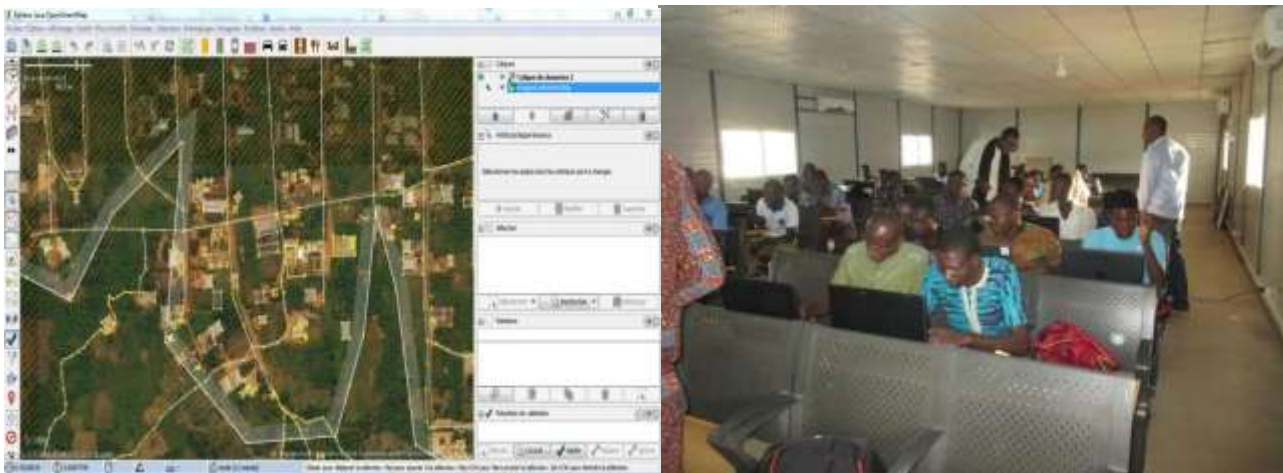
Photos de présentation de Carto-Tourisme

À l'heure du Web 3.0, le tourisme fait lui aussi sa révolution sous l'influence de start-up qui inventent de nouvelles applications et des services innovants dédiés aussi bien aux particuliers qu'aux professionnels. Le tourisme est en effet l'une des filières qui a été la plus fortement

impactée par l'évolution des outils, des usages et des contenus numériques. Comme le e-tourisme et le m-tourisme. Le numérique est devenu un facteur d'attractivité pour les territoires. Le tourisme représente une des forces majeures d'attractivité des territoires et, par conséquent, un puissant levier de leur développement. La carte, familière, quotidienne, indispensable, est pourtant un outil dont les potentialités sont méconnues voire inconnues par la plupart des acteurs du tourisme. C'est la raison pour laquelle « **Carto-Tourisme** » se propose de mettre en place un outil innovant qui permettra à toute personne de consulter les sites touristiques, de pouvoir s'y rendre facilement grâce à la carte numérique, et d'avoir des informations sur l'état du site touristique, les services disponibles et les horaires, un bref historique du lieu.

3- Mapathon sur la ville historique de Ouidah et de Kétou

Le mapathon sur la ville historique de Ouidah et de Kétou ont été effectuée pour leurs richesses touristiques. Elle a regroupée 48 géographes dont sept (07) enseignants chercheurs et 31 nouveaux participants pour la cartographie numérique. Les 10 restants sont des anciens contributeurs de OpenStreetMap. Les résultats sont probants et encourageants. Au terme de ce mapathon, nous pouvons dire que la cartographie de Ouidah et de Kétou sur les bâtiments et les réseaux routiers ont connu une avancée importante. Alors 13 826 bâtiments et 1 081 km de route sur la commune de Ouidah et 22 122 bâtiments et 2587 km de route pour la commune de Kétou



Photos de mapathon

4- Cérémonie de clôture

La NIG 2019 à l'Université d'Abomey-Calavi a pris fin aux environs de 21h. Elle a été clôturée par le Chef-Adjoint du Département de Géographie le Dr Toussaint VIGNINOUE après avoir

adressé ses satisfécits aux organisateurs et aux participants. Il a donné rendez-vous à la NIG 2020 qui mobilisera plus d'acteurs.

5- Remerciements

Nous remercions la responsable de cartographie humanitaire et gestion de l'information Jeanne Sarhan de l'ONG CartOng et la fondatrice Yann Rebois. Nous adressons nos remerciements aux Chefs des Départements de Géographie et de Géomatique et leurs Adjointes, au Directeur du Laboratoire de Cartographie et aux Enseignants qui ont honoré de leurs présences cette NIG 2019. Nos sincères remerciements à la Communauté OpenStreetMap internationale et celle du Bénin en particulier et à toute l'équipe de Carto-Tourisme sans oublier **Mr Saliou ABDOU** pour son dynamisme.

6- Annexe

Liste de présence



LaCarto



Nuit Internationale de la Géographie
Campus universitaire d'Abomey-Calavi

Vendredi 05 avril 2019

Liste de présence


N°	Noms et prénoms	Titres/Structures	Adresses	Emargement
1	GIBIGATE Moussa	Chef DGAT	95321953	
2	VIGNINOU Toussaint	CA DGAT	97331274	
3	'/AB1 Ibouaïm	Enseignant. Chaire	97476828	
4	TOKO IZOROU Ismaïla	Di La carto	97772872	
5	ABOUMBA Jusien	Enseignant La carto	97627030	
6	ABIDDOUN A. Frederic	coordonnateur cart-tourisme	66 8760 89	
7	AFOUTOU Guillaume	communicateur Carto-Tourisme	67 56 36 53 60 68 05 50	
8	DJADOGA Nana	Enseignant IGAT & IFASHS	97489999 65 61 53 53	
9	LAFIA YAROU Bio Guera	Etudiant	94385697 66437920	
10	SABI Issiako	Etudiant	94-61-35-23 964318-39	
11	DJIKPO Mountala	Etudiant Geo3	66973858	

12	GUEZO Samba	Etudiant Gé03 Géomatip	98-96-10-21	Sy
13	DAKARI Hermann	Etudiant Gé03 Géomatip	62 38 09 33	Sy
14	VODOUNNOST Eric	Etudiant ESAC MRE	67084470	Sy
15	BOCOM Wrich	Etudiant Gé03 (Géomatip)	66520022 64071666	Sy
16	TCHAMOU A. Ange Martial	Etudiant Gé03 (Géomatip)	61538095 63684771	Sy
17	OGOU Christian	Géomaticien	61367521 94996925	Sy
18	ATCHIBA Simeon	Etudiant	96527003	Sy
19	OROU W. Baké	Etudiant Lacté	97255438	Sy
20	RAKPO Sunday	Docteurant	97123394	Sy
21	DJIBRIL Houssain	Docteurant	97626763	Sy
22	TCHEDJI	Préadoles	67922597	Sy
23	ASSOLIMA	Semion	67038346	Sy
24	TBHOU HWESSION	Buringer	67467735	Sy
25	DAVID	Docteurant	97715594	Sy
26	NAFO Smart	Docteurant	95600325	Sy
27	AHAMOH Jean	Géomaticien Lacté	94167364/61206689	Sy

28	SEIDOU K. Harimou	Géographe	96 96 69 29	
29	AGBENOMBA Abigail	Géomaticienne	67034893 94542894	
30	OGOLE- Garamie	Etudiant	61-88-47-14 65-42 09 12	
31	SALIFOU Maminou	Etudiant	66836983 64-00-48-29	
32	ADETOUHIN Henri	Etudiant	9538 3601	
33	UWITOYI Yves	Etudiant	67901671	
34	SARE. WARRA K. Irisaka	Etudiant	96508655	
35	BIAOU Sakibou	Géographe	97435832	
36	KARIMOU SOOFIYANOU	Etudiant	96204649	
37	KOUTA Sébastien	Etudiant	94 43 86 88	
38	DREKAN Vincent	C/DGTSIG	96910167	
39	AICHEV Alfred	Géographe/LEDR	97219264	
40	TCHANGONJI Leopold	docteurant/LEDR	97125911	
41	BAGUERE Olivier Ngoni Fabrice	Etudiant Master LaCarto/UAC	95030949	
42	ADEICHANI T. Narcisse	etudiant/ LaCarto/UAC	96752728	
43	SOSSOU Mariano	Etudiant	97936732	

44	ALIDOU M. Sabah	Geomaticien	97279159	
45	TCHEDJI Victor	Géomètre	67922597	
46	ANDHOU Dominique	Etudiant	97953831	
47	KOUNOU Roger	Etudiant	66154301	
48	BOSRENOU Rufine	Etudiante	60680551.	


Organisateur de la NIG



Frédéric A. ABIODOUN

Coordonnateur (Carto-Tourisme)

Trésorier comité d'organisation



Guillaume L. AFOUTOU

(C/TG Carto-Tourisme)